




HÅBO
KOMMUN

KNARRBACKEN



KNARRBACKEN

Knarrbacken och området runt omkring har en lång historia. Här finns flera fornlämningar från olika tidsåldrar. Det finns gravplatser, boplatzlämningar och spår av hägnader.

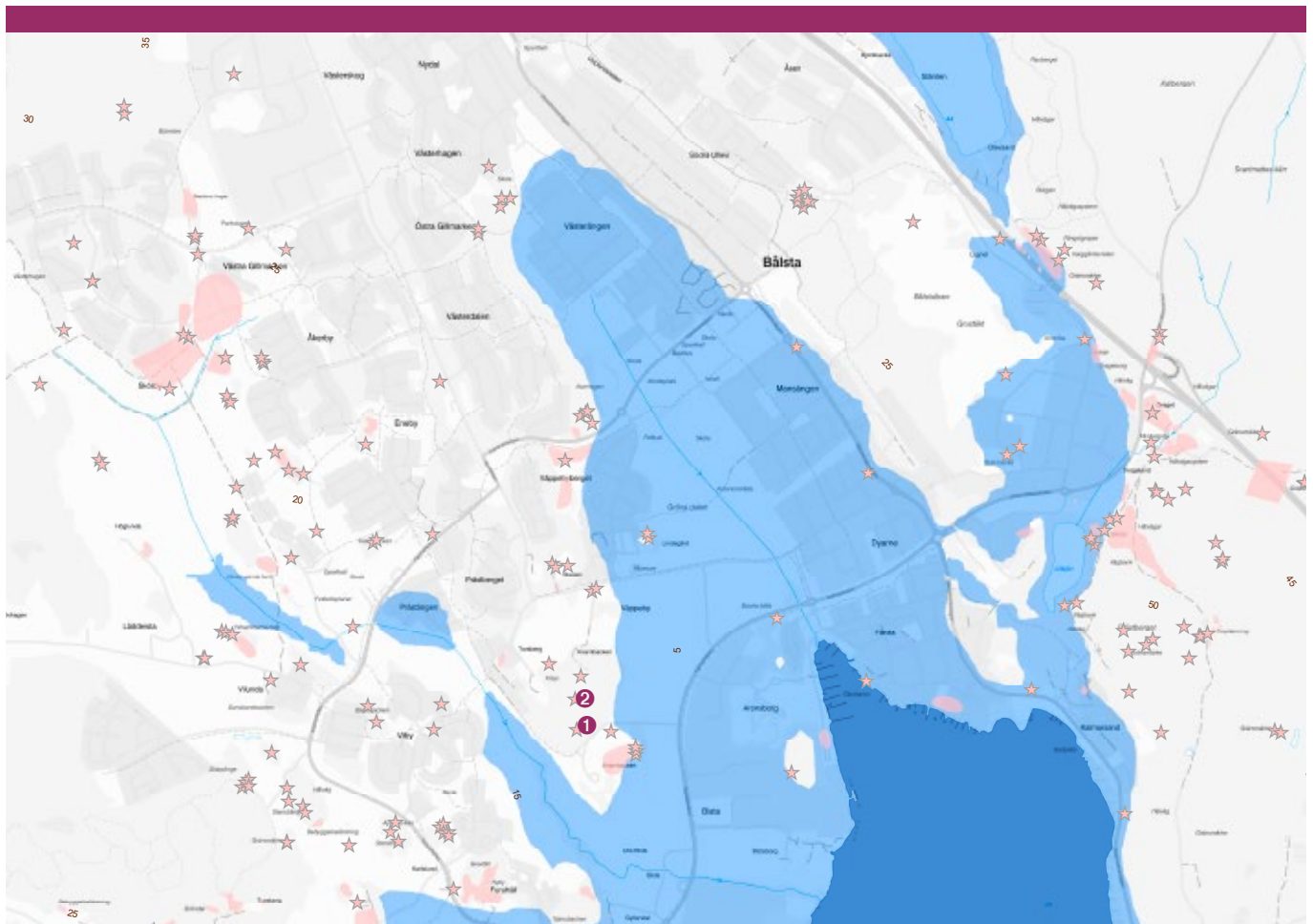
På vikingatiden gick en vattenled nedanför Knarrbacken som vikingarna använde. Den sträckte sig genom Södertälje – Birka – Kalmarviken – Draget till Gamla Uppsala. Knarren var vikingarnas handelskepp anpassade för resor över haven. Knarrbacken var en bra plats att ta en paus innan skeppen skulle korsa Björkfjärden och Mälaren.

① STENSÄTTNINGEN PÅ VÄPPEBY UDDE

Här framför dig finns en cirkelformad stensättning som är sex meter i diameter. Den är sannolikt från järnåldern. Stensättningen är en grav. Platsen kan också haft betydelse som mötesplats för hitresande.

② VÅRDKASEN

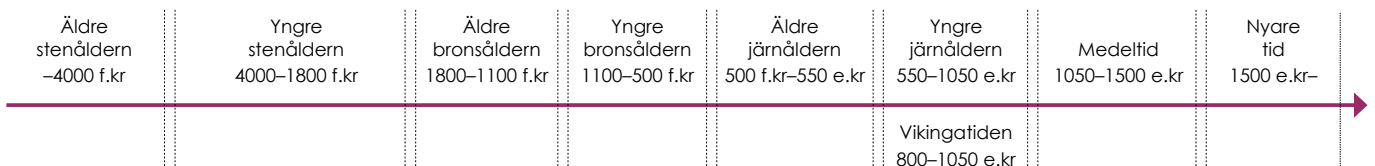
På toppen av Väppeby udde finns ett större stenröse med flera stora stenar. Det är troligtvis ett fundament till en vårdkase som började användas redan på bronsåldern. En vårdkase är en stor eld som tändes när fienden kom nära. Den här vårdkassen var en del av en signalkedja som gick från Birka till Gamla Uppsala. Vårdkassar byggdes på väl synliga höjder med sikt till nästa vårdkase. Stora träspiror användes till ved. Vårdkassen vaktades mycket noga. Det var den viktigaste sysslan i dåtidens samhälle. Den som misskötte sin uppgift blev straffad med avrättning.



Kartan visar vattennivån vid bronsåldern.
Då gick vattnet ända fram till kanten på Väftepyberget.

★ FORNLÄMNING ■ FORNLÄMNINGSSOMRÅDE ■ NUVARANDE VATTENNIVÅ

Tidslinje



Vattennivå



VISSTE DU ATT?

- Håbo kommun är en av de fornlämningstätaste kommunerna i Sverige. Det finns cirka 90 gravfält, tre fornborgar och ett trettiotal runstenar registrerade.
- Vi i platsnamnet Viby hänvisar till att det funnits en offerplats där.
- Sista gången vårdkasesystemet användes i Sverige var under Krimkriget 1854.